





En raison de la crise du COVID-19, les informations ci-dessous sont susceptibles d'être modifiées, notamment celles qui concernent le mode d'enseignement (en présentiel, en distanciel ou sous un format comodal ou hybride).

4 crédits	30.0 h + 15.0 h	Q2
-----------	-----------------	----

Enseignants	van Ypersele de Strihou Jean-Pascal ;
Langue d'enseignement	Français
Lieu du cours	Louvain-la-Neuve
Thèmes abordés	Le cours a pour but d'apprendre aux futurs géographes à construire une carte géographique et à s'en servir correctement. Il comporte :1. - un aperçu sur les méthodes de la topographie lesquelles fournissent les dimensions et les positions relatives des particularités du terrain que l'on désire mettre en carte.2. - l'exposé des modes de représentation ou "projections cartographiques" leurs formules de définition, leurs propriétés, les déformations qu'elles introduisent, la façon de les construire graphiquement ou par calcul.
Acquis d'apprentissage	<i>La contribution de cette UE au développement et à la maîtrise des compétences et acquis du (des) programme(s) est accessible à la fin de cette fiche, dans la partie « Programmes/formations proposant cette unité d'enseignement (UE) ».</i>
Faculté ou entité en charge:	GEOG

### Force majeure

Modes d'évaluation des acquis des étudiants	<p>La crise sanitaire implique des incertitudes quant aux modalités d'évaluation en particulier pour la session de juin. Deux options sont envisagées selon la sévérité des contraintes liées à la crise sanitaire.</p> <p>Un plan A en présentiel :</p> <ul style="list-style-type: none"> <li>• Examen oral</li> </ul> <p>Un plan B en distanciel :</p> <ul style="list-style-type: none"> <li>• Examen oral sur Teams</li> </ul>
---	---

Programmes / formations proposant cette unité d'enseignement (UE)				
Intitulé du programme	Sigle	Crédits	Prérequis	Acquis d'apprentissage
Master [60] en sciences géographiques, orientation générale	GEOG2M1	4		
Master [120] en sciences géographiques, orientation climatologie	CLIM2M	4		
Master [120] en sciences géographiques, orientation générale	GEOG2M	4		
Mineure en géographie	MINGEOG	4		
Approfondissement en sciences géographiques	APPGEOG	4		