




5.00 crédits	30.0 h + 30.0 h	Q1
--------------	-----------------	----

Enseignants	Vanwambeke Sophie ;
Langue d'enseignement	Français
Lieu du cours	Louvain-la-Neuve
Thèmes abordés	Comment l'espèce humaine occupe-t-elle la surface terrestre ? Le cœur de nos préoccupations dans ce cours sera de comprendre les grandes familles de facteurs qui influencent l'organisation dans l'espace des activités humaines, et les conséquences de ces modes d'organisation spatiale. Pour comprendre cette question, on l'aborde à différentes échelles, allant de la structure interne des villes jusqu'aux échanges internationaux et leur organisation. Les relations entre ce qu'on peut observer à ces différentes échelles (logements et problèmes sociaux, périurbanisation, développement économique...) sont mises en lumière.
Acquis d'apprentissage	<p>A la fin de cette unité d'enseignement, l'étudiant est capable de :</p> <ol style="list-style-type: none"> 1. Pouvoir discerner les enjeux spatiaux d'une problématique (localisation des activités humaines, flux de personnes et de biens, problèmes sociaux, politiques de développement territorial...). 2. Comprendre l'articulation des échelles du quartier, au paysage, à la région et au-delà. 3. Utiliser à bon escient des données spatiales et documents cartographiques pouvant illustrer ces enjeux.
Modes d'évaluation des acquis des étudiants	<p>Examen écrit portant sur la théorie: 50%</p> <p>Rapports de travaux pratiques: 50%</p> <p>La participation aux travaux pratiques est obligatoire. La partie pratique ne peut être représentée en seconde session, et la note obtenue pour la partie pratique est attachée à toutes les sessions d'examen de l'année académique.</p>
Méthodes d'enseignement	Exposés durant le cours théorique avec des activités telles que sondages et quiz. Réalisation de fiches résumés collaboratives.
Contenu	<p>Dans ce cours, nous aborderons:</p> <ul style="list-style-type: none"> -les concepts fondamentaux de la géographie -les différentes phases du développement de la discipline telle que pratiquée aujourd'hui -quelques modèles classiques de la géographie humaine, leur relation avec les pratiques dans différents domaines.
Ressources en ligne	https://moodle.uclouvain.be/course/view.php?id=1018
Faculté ou entité en charge:	GEOG

Programmes / formations proposant cette unité d'enseignement (UE)				
Intitulé du programme	Sigle	Crédits	Prérequis	Acquis d'apprentissage
Mineure en culture scientifique	MINCULTS	5		
Master de spécialisation interdisciplinaire en sciences et gestion de l'environnement et du développement durable	ENVI2MC	5		
Mineure en géographie	MINGEOG	5		
Bachelier en sciences géographiques, orientation générale	GEOG1BA	5		