



La version que vous consultez n'est pas définitive. Ce programme peut encore faire l'objet de modifications. La version finale sera disponible le 1er juin.

Table des matières

Introduction	2
Profil enseignement	3
Compétences et acquis au terme de la formation	3
Programme	3
Programme détaillé par matière	3
Cours et acquis d'apprentissage du programme	4
Informations diverses	5
Conditions d'accès	5
Evaluation au cours de la formation	5
Gestion et contacts	5
Organisation pratique	5

APPGEO - Introduction

INTRODUCTION

Introduction

Grâce à l'approfondissement, vous pourrez renforcer vos compétences en géographie via deux pistes :

- D'une part, des enseignements de terrain et par projet portant sur différents paysages et territoires en Belgique et leur étude détaillée à l'aide des outils de la géographie.
- D'autre part, des cours méthodologiques et thématiques vous sont proposés hors de l'école de géographie mais en complément direct avec les matières abordées dans la majeure.

APPGEO - Profil enseignement

COMPÉTENCES ET ACQUIS AU TERME DE LA FORMATION

Assurer une formation supplémentaire à la discipline de la majeure du bachelier.

Au terme de ce programme, le diplômé est capable de :

- 1 Utiliser de façon autonome et pertinente des bases de données classiques et prétraitées pour en extraire des informations dans le cadre d'une problématique donnée.
- 2 Discuter la validité des données utilisées et les résultats de l'analyse.
- 3 Travailler de façon constructive et productive en équipe.
- 4 Présenter des résultats sur une problématique liée à la géographie dans ses dimensions naturelle et humaine.

PROGRAMME

Programme détaillé par matière

- Obligatoire
- ⊗ Au choix
- △ Exceptionnellement, non organisé cette année académique 2025-2026
- ⊙ Non organisé cette année académique 2025-2026 mais organisé l'année suivante
- ⊕ Organisé cette année académique 2025-2026 mais non organisé l'année suivante
- △ ⊕ Exceptionnellement, non organisé cette année académique 2025-2026 et l'année suivante
- Activité avec prérequis
- 🌐 Cours accessibles aux étudiants d'échange
- 🚫 Cours NON accessibles aux étudiants d'échange
- (FR) Langue d'enseignement (FR, EN, ES, NL, DE, ...)

Cliquez sur l'intitulé du cours pour consulter le cahier des charges détaillé (objectifs, méthodes, évaluation, etc..)

30 crédits

Bloc
annuel
2 3

Contenu:

o Cours obligatoires (15 crédits)

● LGEO1381A	Géographie de la Belgique - Partie A		FR [q1] [30h+30h] [3 Crédits] 🌐	X	X
● LGEO1381B	Géographie de la Belgique - Partie B		FR [q1] [30h+30h] [3 Crédits] 🌐	X	X
● LGEO1323	Géographie économique	Justin Delloye	FR [q1] [30h+15h] [5 Crédits] 🌐		X
● LGEO1252	Projet intégré en géographie	Veerle Vanacker Sophie Vanwambeke	FR [q2] [30h+30h] [4 Crédits] 🌐 > English-friendly	X	

o Cours au choix (15 crédits)

L'étudiant-e complète son programme avec 15 crédits au choix parmi les cours proposés ci-dessous. Il/elle choisit une unité d'enseignement (UE) du module 1 et au moins une UE des modules 2 et 3.




o Module 1

Choisir une de ces deux unités d'enseignement.

⊗ LSST1002M	Informations et esprit critique - MOOC		FR [q2] [30h+15h] [3 Crédits] 🌐	X	X
⊗ LFIAL1145	Critique historique	Laurence Van Ypersele	FR [q2] [30h+10h] [5 Crédits] 🌐	X	X




o Module 2

Choisir au moins une unité d'enseignement parmi les suivantes:

				Bloc annuel	
				2	3
⌘ LBIR1336	Sciences du sol et excursions intégrées	Yannick Agnan (coord.) Richard Lambert Caroline Vincke	FR [q2] [30h+37.5h] [5 Crédits]  > English-friendly	X	X
⌘ LGCIV2055	Analysis and mitigation of floods	Sandra Soares Frazao	EN [q1] [20h+15h] [4 Crédits]  > Facilités pour suivre le cours en français	X	X
⌘ LSTAT2200	Echantillonnage et sondage		FR [q2] [15h+5h] [4 Crédits] 	X	X

Module 3

Choisir au moins une unité d'enseignement parmi les suivantes:

⌘ LSPED1214	Enjeux et défis démographiques du 21ème siècle	Philippe Bocquier Christine Schnor	FR [q1] [30h] [4 Crédits] 	X	X
⌘ LECGE1228	Regional Economy	Joseph Gomes	EN [q2] [30h+10h] [5 Crédits] 	X	X
⌘ LSTAT2200	Echantillonnage et sondage		FR [q2] [15h+5h] [4 Crédits] 	X	X

Cours et acquis d'apprentissage du programme

Pour chaque programme de formation de l'UCLouvain, un [référentiel d'acquis d'apprentissage](#) précise les compétences attendues de tout-e diplômé-e au terme du programme. Les fiches descriptives des unités d'enseignement du programme précisent les acquis d'apprentissage visés par l'unité d'enseignement ainsi que sa contribution au référentiel d'acquis d'apprentissage du programme.

APPGEO - Informations diverses

CONDITIONS D'ACCÈS

Cet approfondissement est accessible, à partir du 2e bloc annuel, aux seuls étudiants inscrits au programme de bachelier en sciences géographiques.

EVALUATION AU COURS DE LA FORMATION

Les méthodes d'évaluation sont conformes au [règlement des études et des examens](#). Plus de précisions sur les modalités propres à chaque unité d'apprentissage sont disponibles dans leur fiche descriptive, à la rubrique « Mode d'évaluation des acquis des étudiants ».

GESTION ET CONTACTS

Gestion du programme

Entité	
Entité de la structure	SST/SC/GEOG
Dénomination	Ecole de géographie (GEOG)
Faculté	Faculté des sciences (SC)
Secteur	Secteur des sciences et technologies (SST)
Sigle	GEOG
Adresse de l'entité	Place Louis Pasteur 3 - bte L4.03.07 1348 Louvain-la-Neuve Tél: +32 (0) 10 47 28 73 - Fax: +32 (0) 10 47 28 77 https://uclouvain.be/fr/facultes/sc/geo
Site web	
Responsable académique du programme:	Sophie Vanwambeke
Personne(s) de contact	
	<ul style="list-style-type: none">• Conseiller aux études: Eric Lambin• Gestionnaire administrative du programme annuel de l'étudiant-e (PAE): Nathalie Micha

ORGANISATION PRATIQUE

Inscription à l'approfondissement

Une inscription au 2e bloc annuel via le web permet de s'inscrire conjointement à l'approfondissement (l'étudiant-e qui souhaite modifier son choix pour s'inscrire à une mineure doit s'adresser au secrétariat de sa faculté). L'étudiant-e peut différer son inscription à l'approfondissement et procéder à cette opération lorsqu'il/elle s'inscrira en ligne aux unités d'enseignement de sa majeure.

Lorsque l'étudiant-e se réinscrit via le web l'année suivante, il/elle est automatiquement réinscrit-e à l'approfondissement. A ce stade, toute demande de changement est soumise à l'approbation du conseiller aux études.

Inscription aux unités d'enseignement (UE) de l'approfondissement

L'inscription aux UE de l'approfondissement se fait en même temps que l'inscription aux UE de la majeure. Il en va de même pour l'inscription aux examens.

Horaire des cours et des examens

L'horaire est accessible via <https://uclouvain.be/fr/facultes/sc/horaires-ti.html>